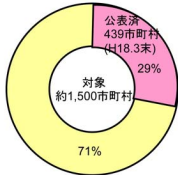


ハザードマップの策定状況

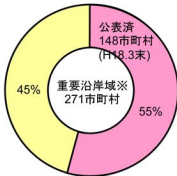
洪水ハザードマップ

平成21年度末までに配備予定



津波ハザードマップ

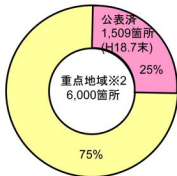
平成21年度末までに重要沿岸域
(271市町村)で配備予定



※ 重要沿岸域: 東海・東南海・南海地震、日本海溝・千島海溝周辺海溝型地震による津波被害が想定される沿岸域

土砂災害ハザードマップ

平成21年度末までに重点地域
(6,000箇所)で整備予定



※2 重点地域: 近年大規模な災害を受けた箇所や災害時要援護者施設を含む箇所等